



ORTOFOTC



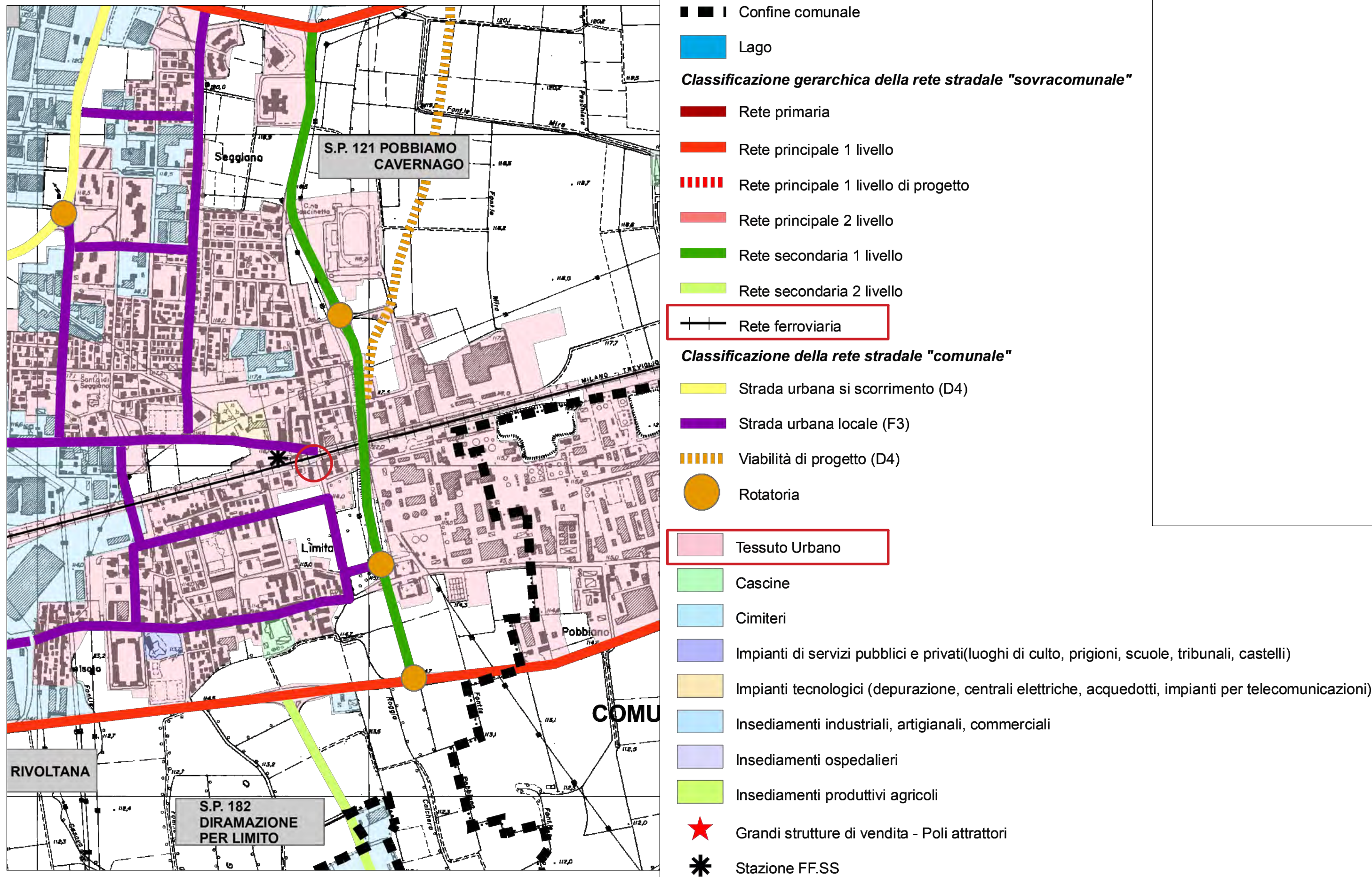
FOTO 1



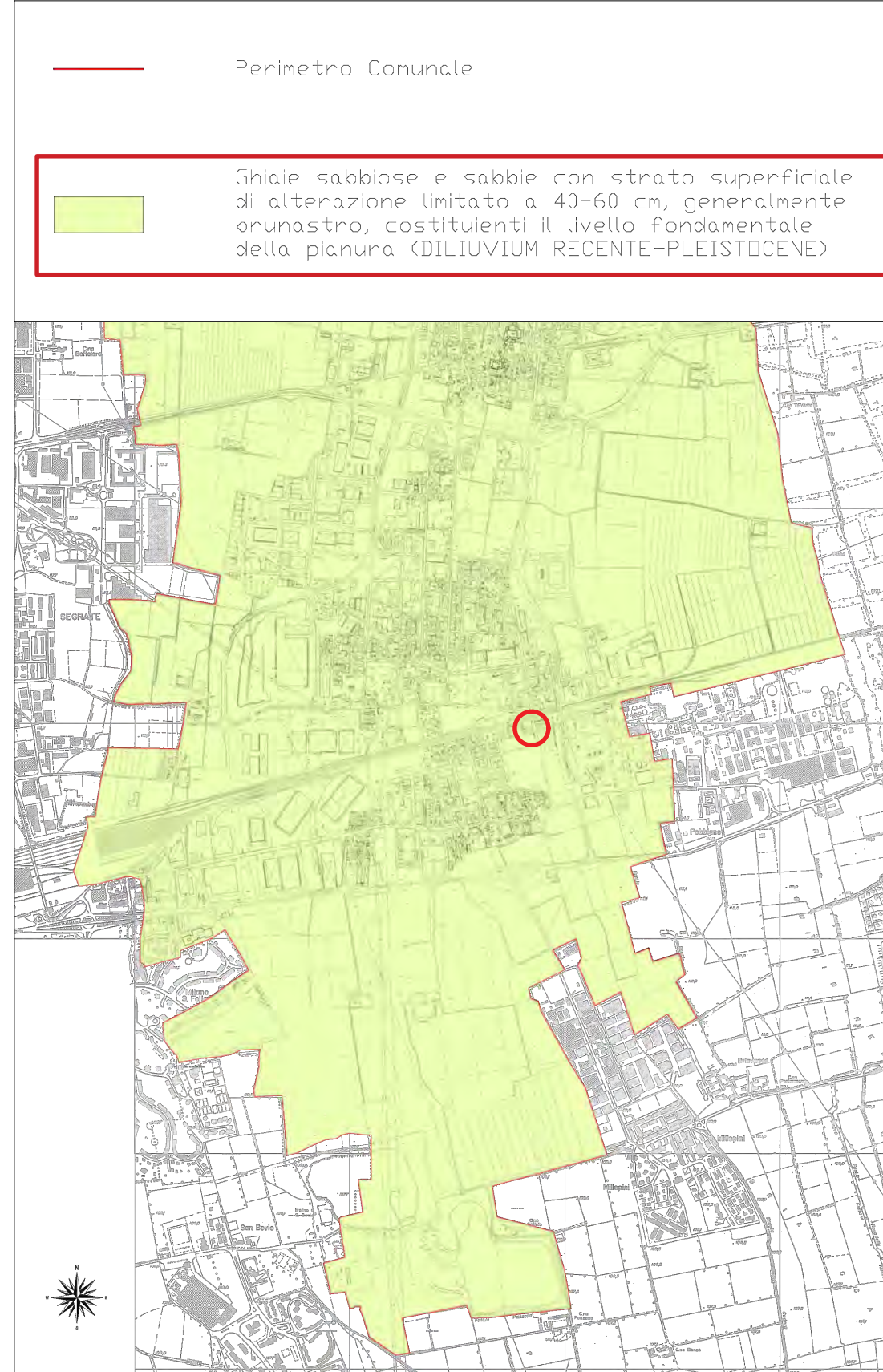
FOTO 2



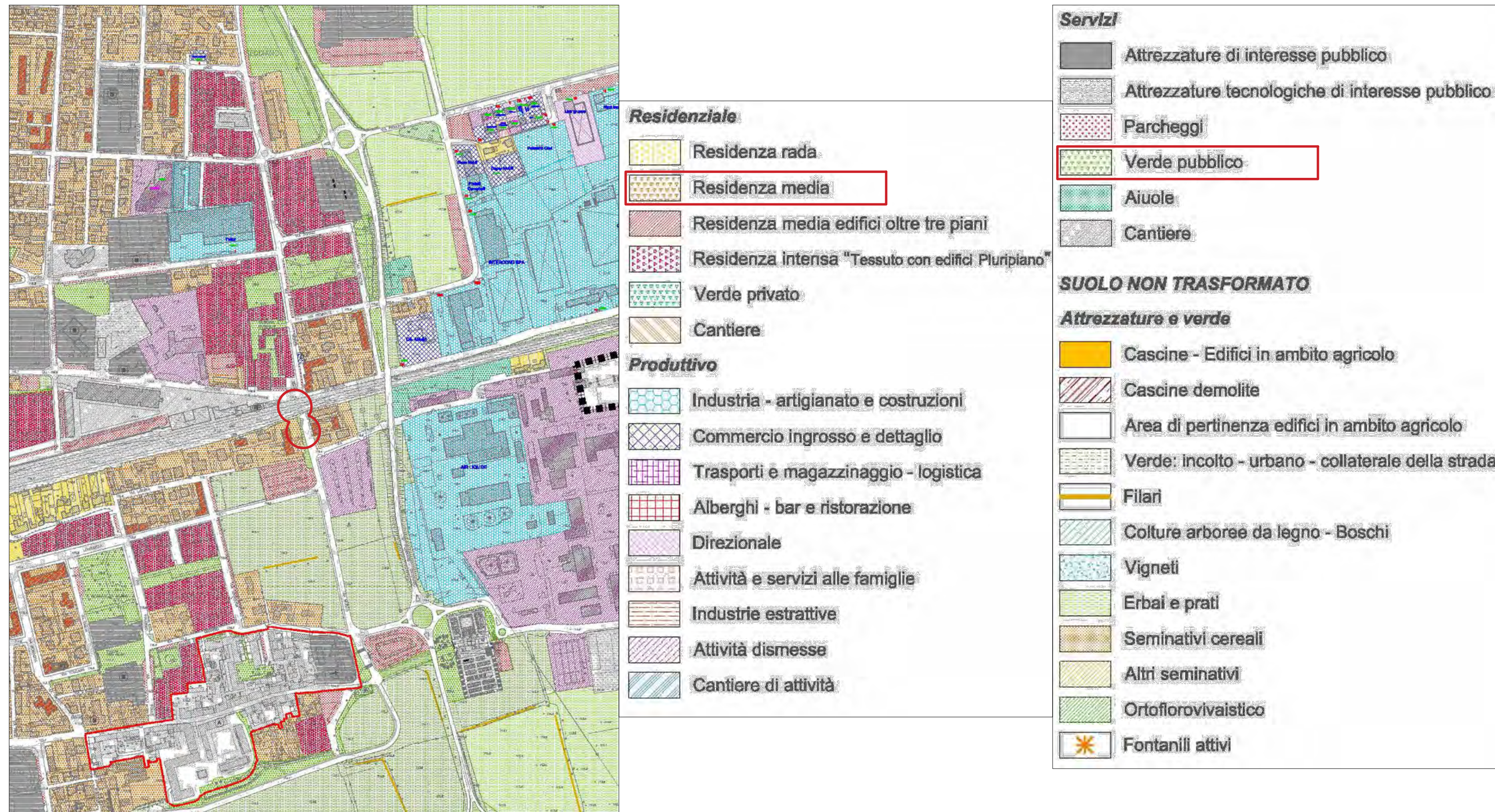
FOTO 3



ESTRATTO PIANO DI GOVERNO DEL TERRITORIO (PGT) - INQUADRAMENTO TERRITORIALE - TAV. 1 - SCALA 1:10000



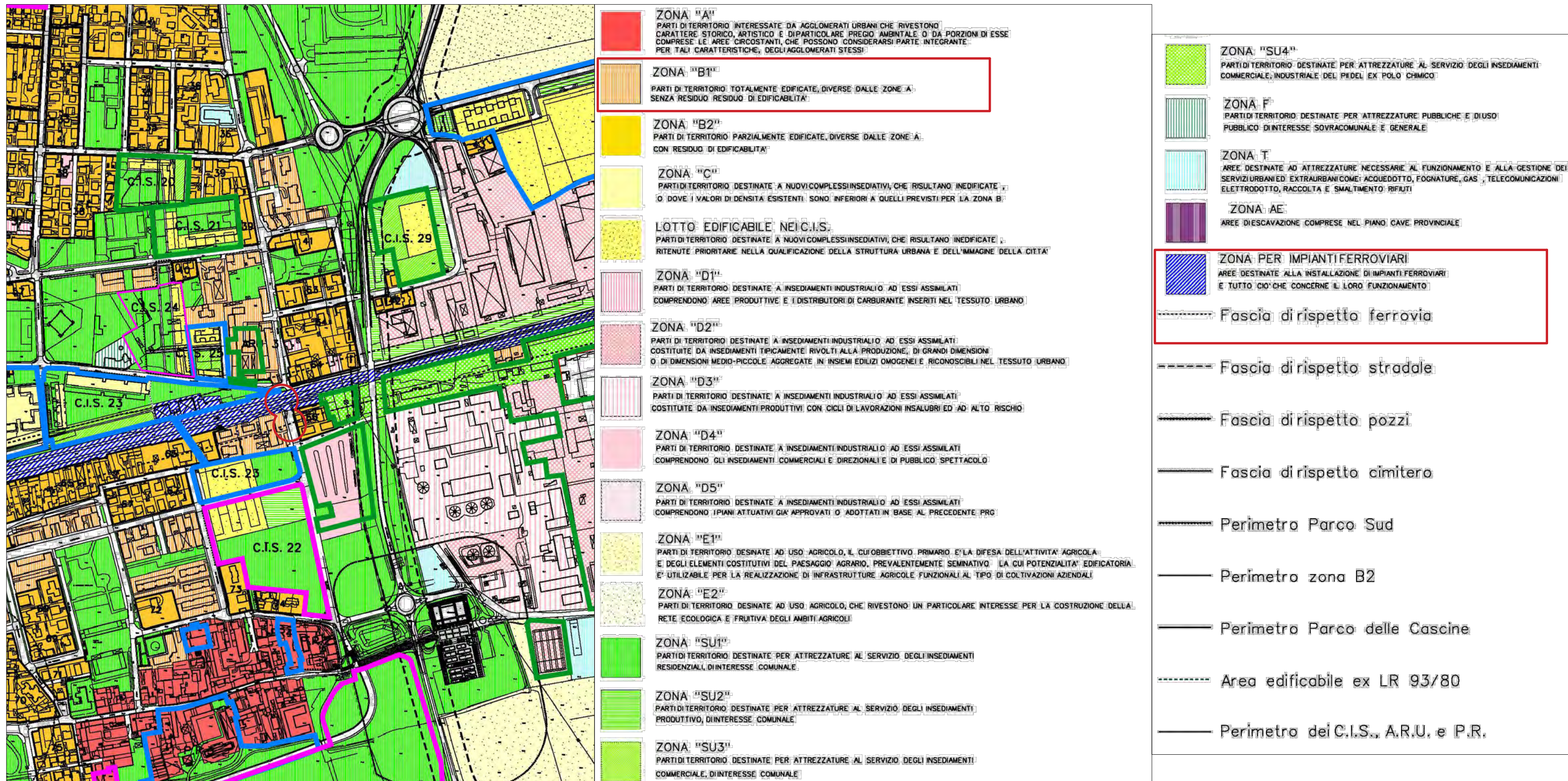
ESTRATTO PIANO DI GOVERNO DEL TERRITORIO (PGT) -
CARTA GEOLOGICA - TAV. ALL.2 - SCALA 1:25000



ESTRATTO PIANO DI GOVERNO DEL TERRITORIO (PGT) - USO DEL SUOLO - TAV. 6 - SCALA 1:5000



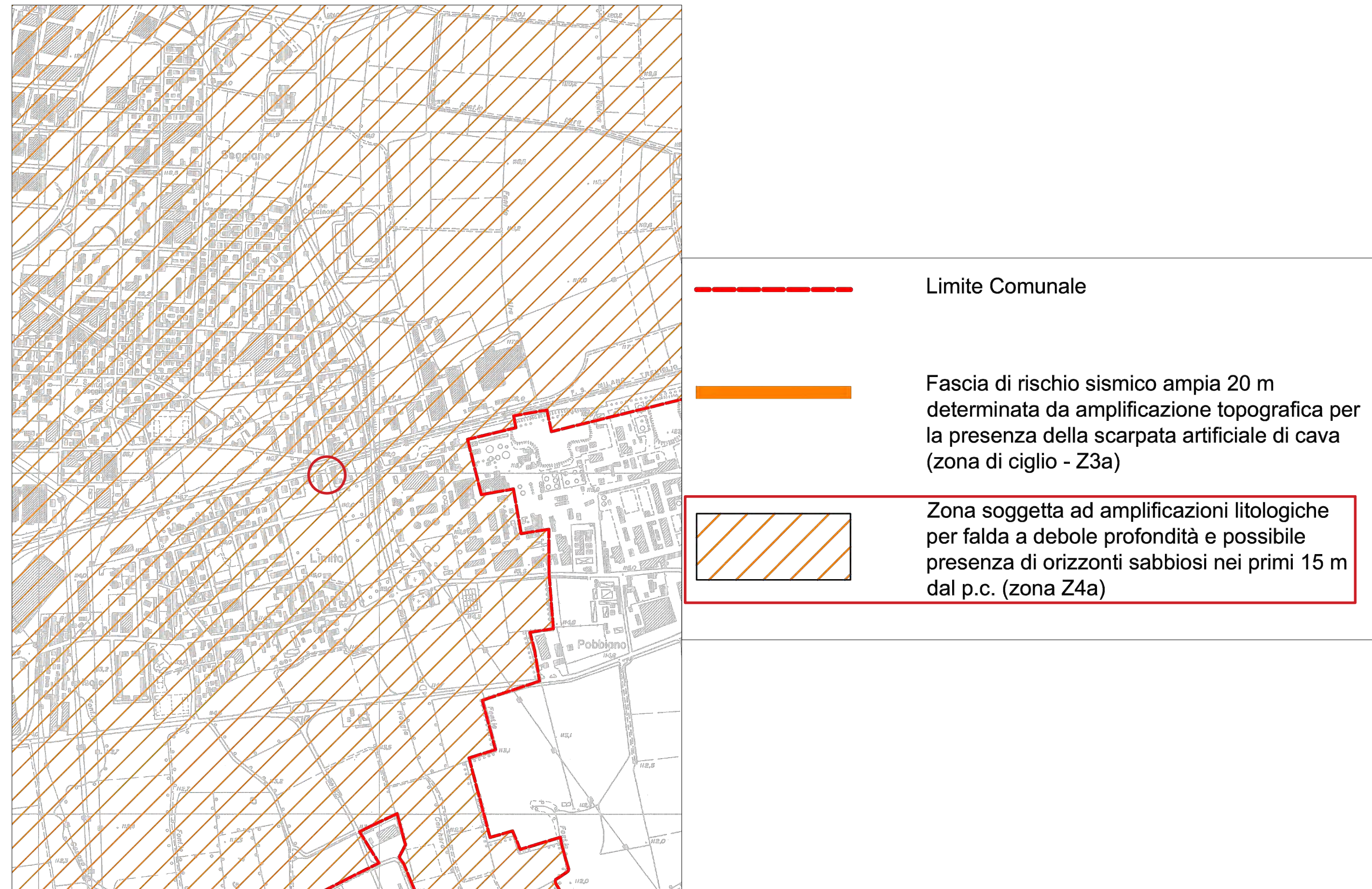
ESTRATTO DI MAPPA - SCALA 1:1000 - PARTICELLA 518,520, 521 - FOGLIO 12



ESTRATTO PIANO DI GOVERNO DEL TERRITORIO (PGT) - ATTUAZIONE DEL PRG VIGENTE - TAV. 4 - SCALA 1:5000



ESTRATTO PIANO DI GOVERNO DEL TERRITORIO (PGT) - CARTA DELL'IDROGRAFIA SUPERFICIALE:FASCE DI RISPETTO
- TAV. ALL. 5b - SCALA 1:5000



ESTRATTO PIANO DI GOVERNO DEL TERRITORIO (PGT) - CARTA DELLA PERICOLOSITA' SISMICA LOCALE - TAV. ALL. 3 - SCALA 1:10000

	<p>REGIONE LOMBARDA</p> <p>PROVINCIA DI MILANO</p> <p>COMUNE DI PIOTELLO</p> <p>Via C. Cattaneo 1, 20096 Pioletto (MI)</p>	 <p>Finanziato dall'Unione europea NewGenerationEU</p>
<p>RIGENERAZIONE URBANA RELATIVA A LAVORI DI REALIZZAZIONE DELLA BICIPOLITANA DI PIOTELLO.</p> <p>LOTTO 1 - REALIZZAZIONE CICLOPEDONALE VIA DON CARRERA E RIQUALIFICAZIONE SOTTOPASSO VIA MONZA</p> <p>PROGETTO FINANZIATO DALL'UNIONE EUROPEA NEW GENERATION EU - LINEA DI FINANZIAMENTO FINI INTEGRATI - IMC2 - INVESTIMENTO 2.1 - PNR8</p>		
<p>PROGETTO DEFINITIVO-ESECUTIVO</p>		
 <p>SINPRO srl Via dell'Industria, 20 00198 Roma (RM) info@sinpro.net www.sinpro.net cedolarenet.it</p> <p>PMR 101 1000 14/01/2015 2015 UN EU 501 19/01/2015 UN EU 1 1/10/2014 2014 UN ID 20/01/2015 2015</p> 		
<p><i>Progettista e progettista incaricato dell'integrazione delle prestazioni specialistiche:</i></p> <p>Ing. Massimo Brati Ordine degli Ingegneri di Venezia n. 3353 EGE, 0065 del 16/05/2016 Certificato con Kiwa Cermat</p> <p>Ing. Patrizio Glisoni Ordine degli Ingegneri di Venezia n. 2983 EGE, 0065 del 16/05/2016 Certificato con Kiwa Cermat</p>	<p>Timbro</p> <p>ING. PATRIZIO GLISONI N. 2983</p> 	
<p>D 2</p> <p>1 1</p> <p>PROGETTO DI RIQUALIFICAZIONE SOTTOPASSO STATO DI FATTO</p> <p>Inquadramento scale: varie</p>		
<p>Sindaco</p> <p>RUP</p> <p>Commissa</p> <p>Nome file:</p> <p>Reddito da</p>	<p>Ivonne Cosciotti</p> <p>Ing. Arch. Paolo Bottani</p> <p>2022/12/14</p> <p>L.S.</p>	<p>Data progetto</p> <p>Rev. n° / data</p> <p>Controllato da</p> <p>Approvato da</p> <p>24/11/2020</p> <p>Ing. Patrizio Glisoni</p> <p>Ing. Massimo Brati</p>